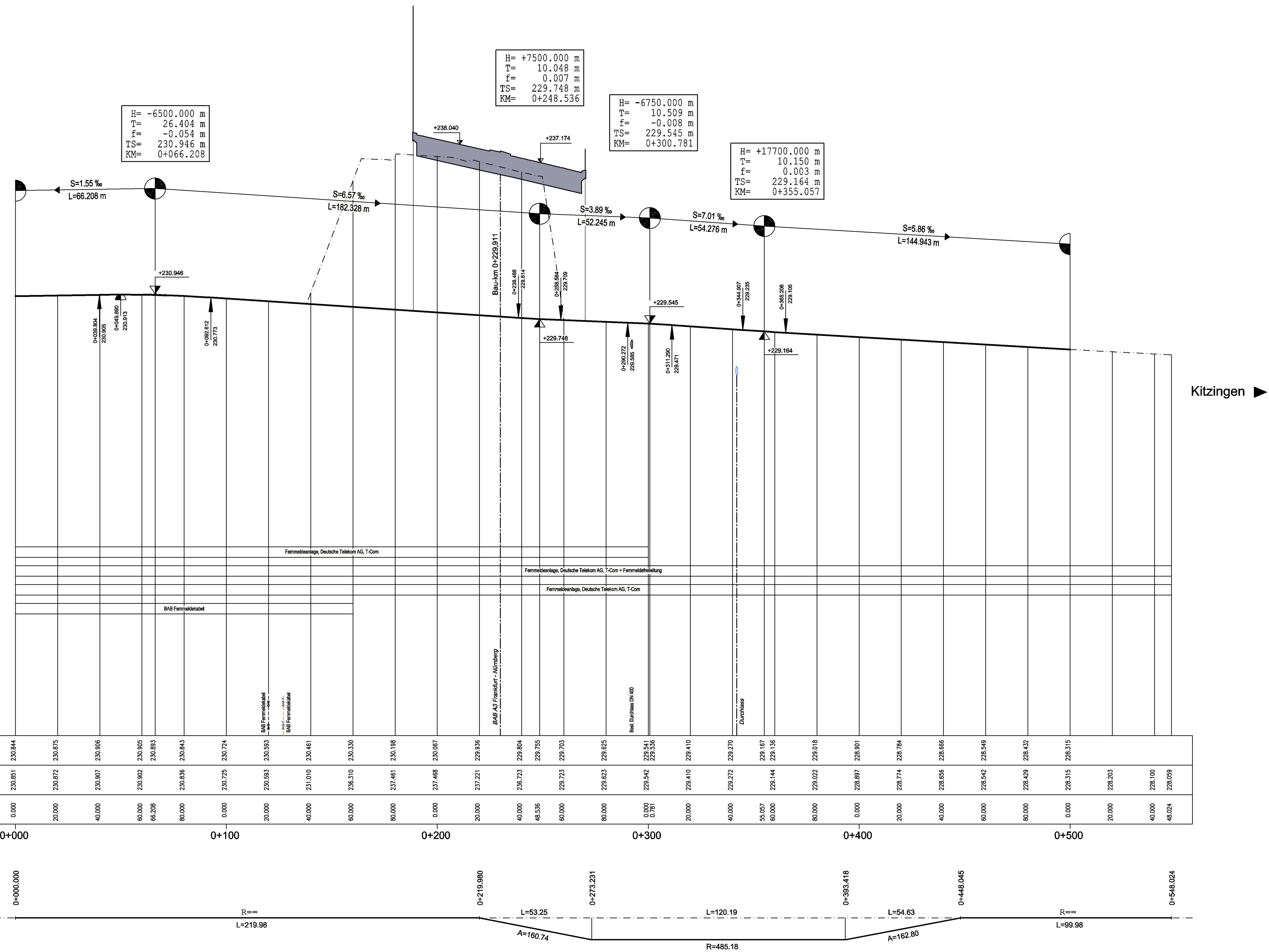


6227 661 / W03_B316,686 (BW 316b)
 Unterführung der Bahnlinie
 Kitzingen - Schweinfurt (Neubau)

Bau-km 316+685,801
 Kr+ε 172,7081 gon
 L.W.ε 6,93 m
 L.W.ε 14,43 m
 L.H. z 5,90 m
 Br. zw. Gel. 36,50 m
 Einwirkung DIN Fb 101

Bahnlinie wird baulich nicht verändert



H= -6500.000 m
 T= 26.404 m
 f= -0.054 m
 TS= 230.946 m
 KM= 0+066.208

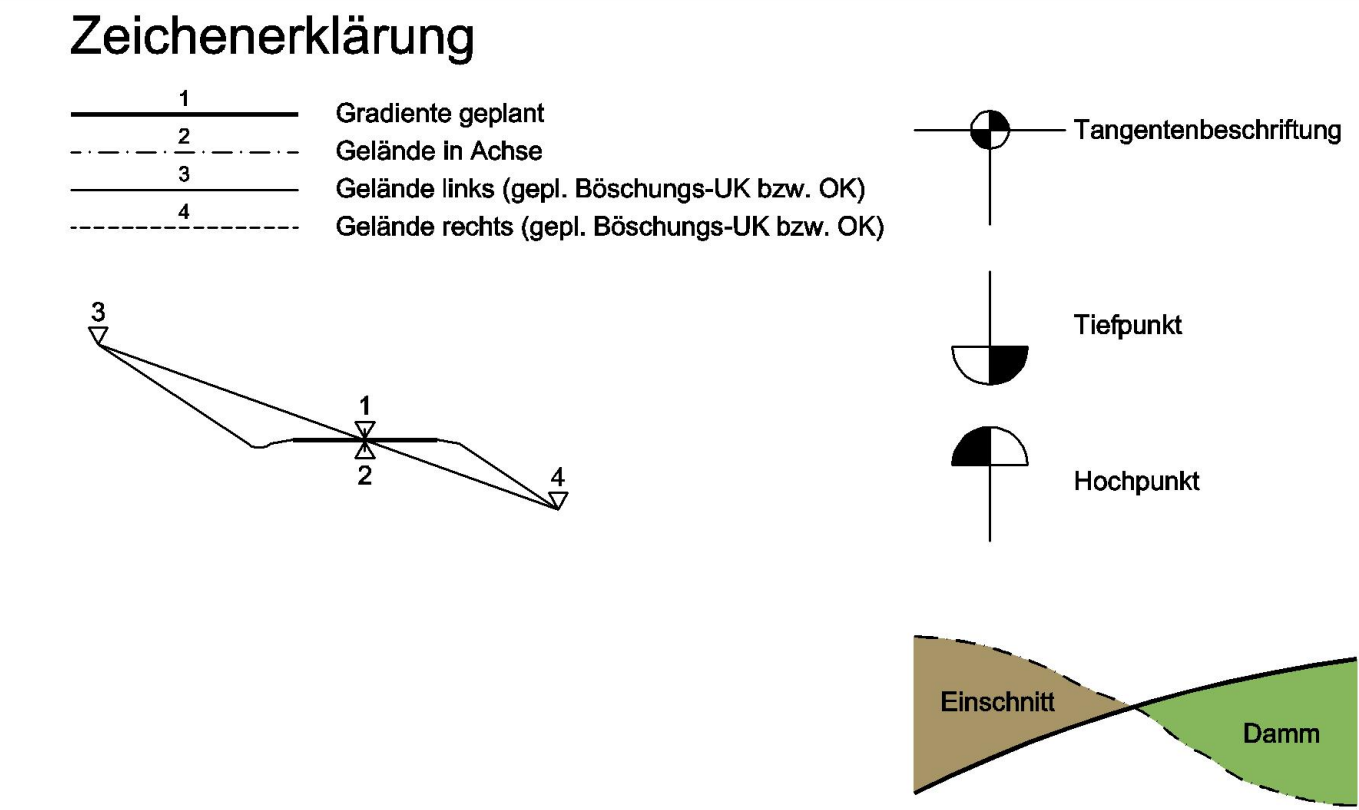
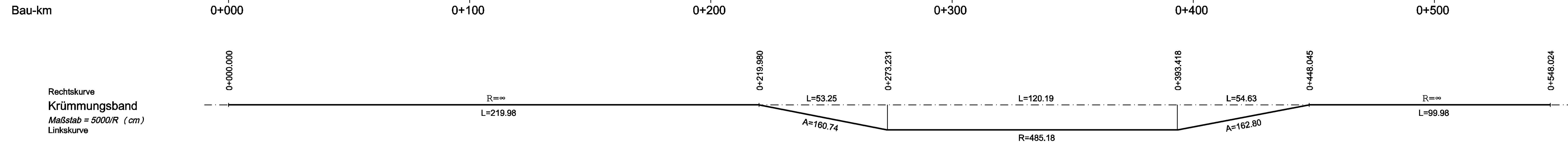
H= +7500.000 m
 T= 10.048 m
 f= 0.007 m
 TS= 229.748 m
 KM= 0+248.536

H= -6750.000 m
 T= 10.509 m
 f= -0.008 m
 TS= 229.545 m
 KM= 0+300.781

H= +17700.000 m
 T= 10.150 m
 f= 0.003 m
 TS= 229.164 m
 KM= 0+355.057

M = 1:1000/100
 NN 210.00

Bestandsgradiente ①	230.844	230.875	230.906	230.935	230.963	230.943	230.724	230.593	230.461	230.330	230.198	230.067	229.936	229.804	229.672	229.541	229.410	229.279	229.147	229.016	228.885	228.754	228.623	228.492	228.361	228.230	228.100	227.969
Gelände ②	230.851	230.872	230.897	230.922	230.946	230.943	230.725	230.593	231.010	230.330	230.198	230.067	229.936	229.804	229.672	229.541	229.410	229.279	229.147	229.016	228.885	228.754	228.623	228.492	228.361	228.230	228.100	227.969
Station	0.000	20.000	40.000	60.000	68.208	80.000	0.000	20.000	40.000	60.000	80.000	0.000	20.000	40.000	48.536	60.000	80.000	0.000	20.000	40.000	60.000	80.000	0.000	20.000	40.000	60.000	80.000	



Nr.	Art der Änderung	Datum	Name

Entwurfsbearbeitung:

Hyder Consulting GmbH
 Deutschland
 Königstorgraben 11
 90402 Nürnberg
 Tel.: (0911) 2 06 30-0
 Fax: (0911) 2 06 30-30
 www.hyderconsulting.de

Datum: 22.06.2011
 Zeichen: b6x
 gezeichnet: 22.06.2011
 geprüft: 22.06.2011
 wag

Nürnberg, den 22.06.2011 *ik. W. G.*

Freistaat Bayern
Autobahndirektion Nordbayern

Unterlage: 8.4
 Blatt Nr.: 12
 Datum: Zeichen:

Planfeststellung

BAB A3 Frankfurt - Nürnberg

gezeichnet Gz: 4122 April 2011 Bitel
 Gz: 412 April 2011 Zeller
 geprüft Gz:

östlich Mainbrücke Dettelbach - westlich AS Wiesentheid

6-streifiger Ausbau von Bau-km 306+200 bis Bau-km 318+582,953

Höhenplan
 6227 661 / W03_B316,686 (BW 316b)
 Bahnlinie Kitzingen - Schweinfurt
 Maßstab 1: 1.000 / 100

Aufgestellt: Nürnberg, den 29.07.2011
 Autobahndirektion Nordbayern

Klein
 Keller, Baustab

Projekt: 00000231 Datum: 06_4-12 Höhenplan BW316b.glt

Diese(-) Unterlage(n) sind ohne vorherige Genehmigung des Erstellers nicht
 für andere Zwecke zu verwenden. Die Haftung für die Richtigkeit der
 Angaben ist durch den Auftraggeber zu bestätigen.